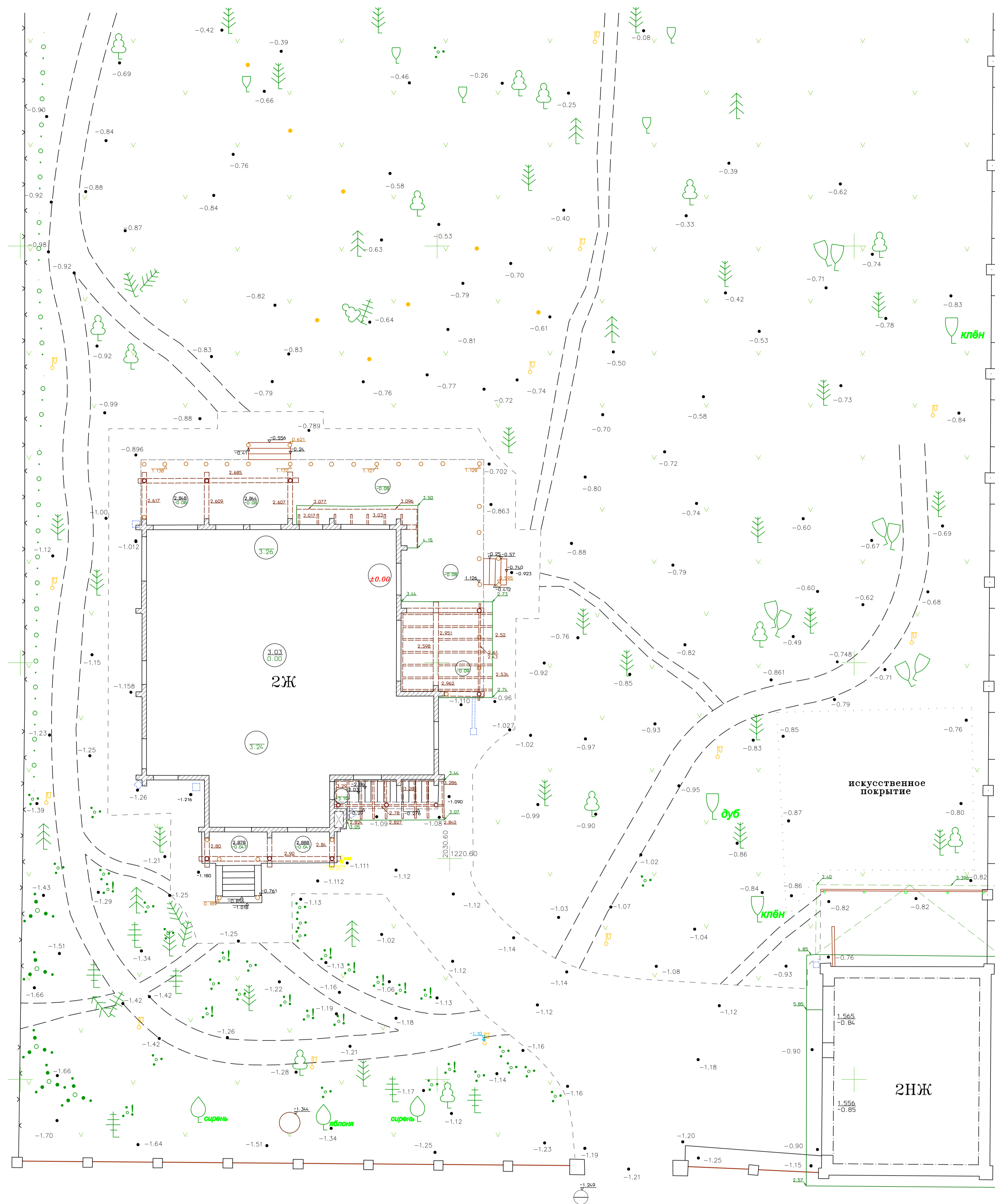


1200 2080

2080 1260

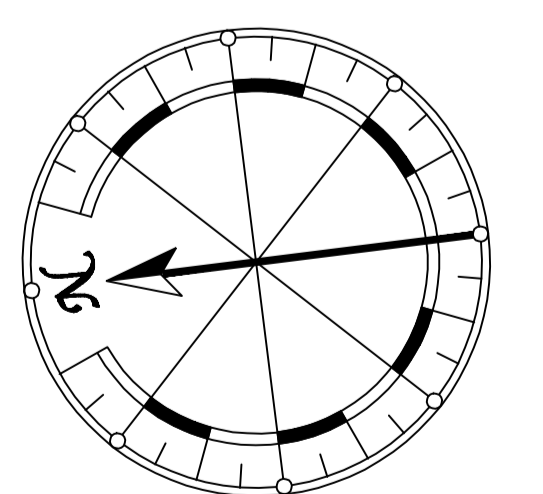


1200 2000

2000 1260

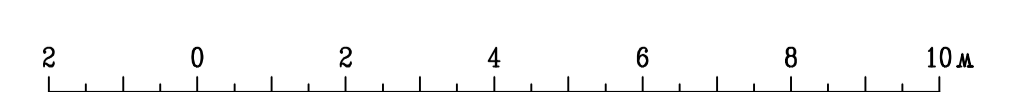
УСЛОВНЫЕ ЗНАКИ:

- водораспределитель с отметкой верха
- колодец с отметкой крышки
- фонарь на столбе
- отметка земли
- газовая труба с отметкой
- сливная решетка, дренажная система
- линия брусчатки, отмостка здания
- линия контура, нанесенная условно
- линия деревянных конструкций
- заборы дер.на бет.основ. >2м
- береза
- ель
- сосна
- деревья отдельно стоящие лиственные
- деревья отдельно (яблоня, сирень)
- деревья отдельно стоящие хвойные(пихта,туя)
- кусты отдельностоящие
- кусты отдельностоящие хвойные
- полоса кустарника



ПРИМЕЧАНИЯ:

За отметку $\pm 0,00$ принята отметка пола в холле первого этажа.
 Съемка выполнена в условной системе координат X, Y и H.
 Размеры на чертеже показаны в метрах, высотные отметки в метрах.



Изм.	Кач. изм.	Лист №	Форм.	Получено	Дата
1		1			
Объект: частное коттедж по адресу: МО, ОДИНЦОВСКИЙ РАЙОН, ПОС. КОЛОДЦА ГИРЬ, УЧАСТОК №41					
М 1:100					
Топографический план					
				Лист	Листов
				1	1